



PR® 1

Le jardin de Bardot

FACILE

3h - 4,5 km

S SITUATION
Nougein, à 25 km au sud d'Egletons par les D16, D18 et la route de Nougein (à Marcillac la Croisille)

P PARKING
début de la piste du Busatier à gauche, à 500 m au sud du village (fléchage Jardin du Bardot)

DÉNIVELÉE
dénivelée cumulée à la montée : 275 m

B BALISAGE
rouge

! DIFFICULTÉS !
sentier escarpé et raide entre 4 et 5

À DÉCOUVRIR ...

- En chemin :**
- conduite forcée de la micro-centrale
 - cheminée d'équilibre
 - jardins en terrasses de Bardot
 - «séchadours»
 - grotte des Maquisards
 - Pas du Diable, Fauteuil de Dieu et Buse de Granit
 - table d'orientation du Busatier (point de vue sur la Dordogne)

- Dans la région :**
- Nougein : église
 - pierre levée
 - barrage de la Valette
 - base de voile
 - pont de Lantourne

Bardot, tel était le surnom de Joseph Mas qui, avec sa femme, entreprit au début du XXe siècle de devenir maraîcher dans les gorges ensoleillées de la Dordogne. Venez découvrir leurs jardins en terrasses.

1 Du parking, descendre par la route en direction de l'usine hydroélectrique de Marcillac sur 300 m (*elle passe au pied de la cheminée d'équilibre de la conduite forcée amenant l'eau depuis le barrage de la Valette*).

2 Prendre le chemin gravillonné à gauche (panneau *Jardin de Bardot*) sur 150 m, virer à droite en angle droit et entamer la descente dans les gorges boisées de charmes, chênes et châtaigniers. Le sentier passe devant la conduite forcée, près d'un château d'eau et continue à descendre dans les gorges.

3 À l'intersection, après un réservoir, continuer tout droit jusqu'à l'embranchement de sentiers.
> **Possibilité d'accéder à la berge de la Dordogne en continuant tout droit.**


4 Suivre le sentier à gauche, monter les marches, passer à côté d'un ancien séchoir à châtaignes (« séchadour ») et entrer dans le jardin de Bardot (*site réhabilité*). Continuer par le sentier escarpé qui part en haut et à droite du jardin en terrasse. En lacets, il gravit la pente raide.
> **Dans le virage, un sentier conduit à une grotte des Maquisards, à 100 m.**

En haut, continuer à gauche sur le replat et emprunter le chemin qui remonte des gorges (*néflier sauvage*)

5 Poursuivre sur le chemin empierré, passer devant le Pas du Diable, le Fauteuil de Dieu, la Buse de Granit et rejoindre un « séchadour » restauré.

6 Prendre la piste à gauche, passer le belvédère du Busatier (*point de vue sur les Gorges de la Dordogne; observer le ciel : des faucons pèlerins, des milans noirs et royaux nichent à proximité*) et retrouver le point de départ.

Cette balade vous a plu ? Retrouvez l'intégralité des promenades et randonnées dans le topo-guide® « Au Pays de Ventadour... à pied® » disponible à l'Office de Tourisme Intercommunal du Pays d'Egletons, ouvrage édité par la Fédération Française de Randonnée Pédestre et réalisé avec la Communauté de Communes de Ventadour



Pour toute information complémentaire sur la randonnée pédestre, contactez le Comité départemental de la randonnée pédestre de la Corrèze : Maison départementale des sports, 16/18 avenue Victor Hugo, 19000 TULLE, Tél : 05.55.27.89.40, Mail: ffrandonnee19@orange.fr
Extrait du Topo-guide® « Au pays de Ventadour ... à pied® - Entre gorges de la Dordogne et plateau de Millevaches », réf. P191, © Fédération Française de la Randonnée Pédestre, 64 rue du dessous des berges, 75013 PARIS, Tél : 01.44.89.93.93 ou www.ffrandonnee.fr



PR® 1

Le jardin de Bardot

FACILE

3h - 4,5 km

S SITUATION
Nougein, à 25 km au sud d'Egletons par les D16, D18 et la route de Nougein (à Marcillac la Croisille)

P PARKING
début de la piste du Busatier à gauche, à 500 m au sud du village (fléchage Jardin du Bardot)

DÉNIVELÉE
dénivelée cumulée à la montée : 275 m

B BALISAGE
rouge

! DIFFICULTÉS !
sentier escarpé et raide entre 4 et 5

À DÉCOUVRIR ...

- En chemin :**
- conduite forcée de la micro-centrale
 - cheminée d'équilibre
 - jardins en terrasses de Bardot
 - «séchadours»
 - grotte des Maquisards
 - Pas du Diable, Fauteuil de Dieu et Buse de Granit
 - table d'orientation du Busatier (point de vue sur la Dordogne)

- Dans la région :**
- Nougein : église
 - pierre levée
 - barrage de la Valette
 - base de voile
 - pont de Lantourne

Bardot, tel était le surnom de Joseph Mas qui, avec sa femme, entreprit au début du XXe siècle de devenir maraîcher dans les gorges ensoleillées de la Dordogne. Venez découvrir leurs jardins en terrasses.

1 Du parking, descendre par la route en direction de l'usine hydroélectrique de Marcillac sur 300 m (*elle passe au pied de la cheminée d'équilibre de la conduite forcée amenant l'eau depuis le barrage de la Valette*).

2 Prendre le chemin gravillonné à gauche (panneau *Jardin de Bardot*) sur 150 m, virer à droite en angle droit et entamer la descente dans les gorges boisées de charmes, chênes et châtaigniers. Le sentier passe devant la conduite forcée, près d'un château d'eau et continue à descendre dans les gorges.

3 À l'intersection, après un réservoir, continuer tout droit jusqu'à l'embranchement de sentiers.
> **Possibilité d'accéder à la berge de la Dordogne en continuant tout droit.**


4 Suivre le sentier à gauche, monter les marches, passer à côté d'un ancien séchoir à châtaignes (« séchadour ») et entrer dans le jardin de Bardot (*site réhabilité*). Continuer par le sentier escarpé qui part en haut et à droite du jardin en terrasse. En lacets, il gravit la pente raide.
> **Dans le virage, un sentier conduit à une grotte des Maquisards, à 100 m.**

En haut, continuer à gauche sur le replat et emprunter le chemin qui remonte des gorges (*néflier sauvage*)

5 Poursuivre sur le chemin empierré, passer devant le Pas du Diable, le Fauteuil de Dieu, la Buse de Granit et rejoindre un « séchadour » restauré.

6 Prendre la piste à gauche, passer le belvédère du Busatier (*point de vue sur les Gorges de la Dordogne; observer le ciel : des faucons pèlerins, des milans noirs et royaux nichent à proximité*) et retrouver le point de départ.

Cette balade vous a plu ? Retrouvez l'intégralité des promenades et randonnées dans le topo-guide® « Au Pays de Ventadour... à pied® » disponible à l'Office de Tourisme Intercommunal du Pays d'Egletons, ouvrage édité par la Fédération Française de Randonnée Pédestre et réalisé avec la Communauté de Communes de Ventadour



Pour toute information complémentaire sur la randonnée pédestre, contactez le Comité départemental de la randonnée pédestre de la Corrèze : Maison départementale des sports, 16/18 avenue Victor Hugo, 19000 TULLE, Tél : 05.55.27.89.40, Mail: ffrandonnee19@orange.fr
Extrait du Topo-guide® « Au pays de Ventadour ... à pied® - Entre gorges de la Dordogne et plateau de Millevaches », réf. P191, © Fédération Française de la Randonnée Pédestre, 64 rue du dessous des berges, 75013 PARIS, Tél : 01.44.89.93.93 ou www.ffrandonnee.fr



OTI du Pays d'Eglétons - rue Vialanetx - 19300 EGLÉTONS
 Tél : 05 55 93 04 34 - Fax : 05 55 93 00 09 - Mail : ot-paysseglétons@orange.fr

- A Prach, Marcillac la Croisille, Patrice Revel : volailles fermières et gibier à plumes
- Aux Quatre Routes, St Merd de Lapleau, Frédéric Aussourd : méls et crème de noisettes
- A Champagnac la Noaille, Le Moulin de Ponty : mîle, jus de pomme et farines (blé, blé-seigle, sarrazin) issues de grains produits sur l'exploitation
- Au Jardin, Rexalin : gavage et transformation de canards (produits frais et transformés, conserves)
- A Marcouyeux, Le Jardin, Pascal Charpentier et Agnès Vezier : myrtilles

POUR SUIVRE LA BALADE ... VISITEZ NOS FERMES

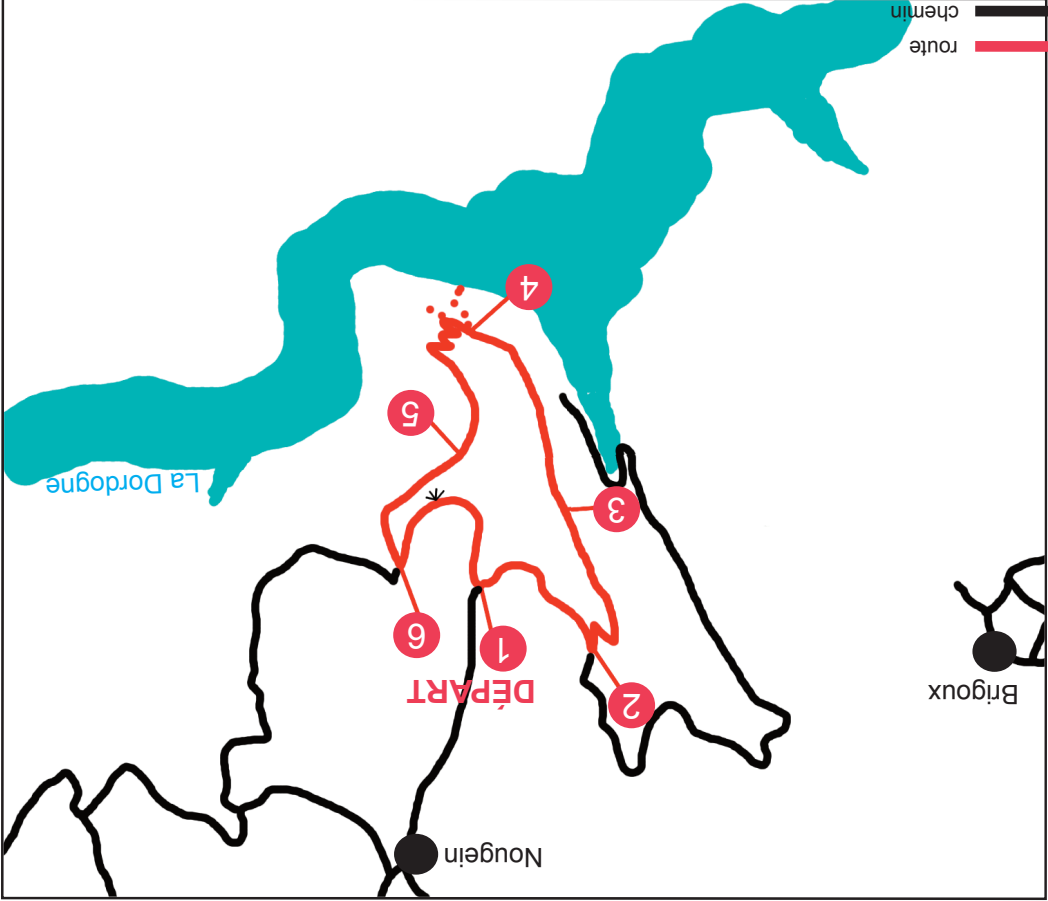


Niché au creux des gorges de la Dordogne, accroché à la pente, le **jardin centenaire** des époux Mas, miraculeusement préservé par le temps, est ancré dans la mémoire des habitants du pays. Restauré dans le cadre d'un chantier d'insertion, le jardin est constitué de terrasses soutenues par des murs en pierres sèches.

L'origine du nom de la rivière Dordogne provient du celtique Du unna signifiant eau rapide. Elle prend sa source en Auvergne au Puy de Sancy et traverse cinq départements pour rejoindre la Garonne dans l'estuaire de la Gironde.

Les barrages de Bort les Orgues, Marezès, l'Arigle, le Sablier et du Chastang régulent son niveau tout en assurant une production hydro-électrique.


UN PEU DE CULTURE...



OTI du Pays d'Eglétons - rue Vialanetx - 19300 EGLÉTONS
 Tél : 05 55 93 04 34 - Fax : 05 55 93 00 09 - Mail : ot-paysseglétons@orange.fr

- A Prach, Marcillac la Croisille, Patrice Revel : volailles fermières et gibier à plumes
- Aux Quatre Routes, St Merd de Lapleau, Frédéric Aussourd : méls et crème de noisettes
- A Champagnac la Noaille, Le Moulin de Ponty : mîle, jus de pomme et farines (blé, blé-seigle, sarrazin) issues de grains produits sur l'exploitation
- Au Jardin, Rexalin : gavage et transformation de canards (produits frais et transformés, conserves)
- A Marcouyeux, Le Jardin, Pascal Charpentier et Agnès Vezier : myrtilles

POUR SUIVRE LA BALADE ... VISITEZ NOS FERMES



Niché au creux des gorges de la Dordogne, accroché à la pente, le **jardin centenaire** des époux Mas, miraculeusement préservé par le temps, est ancré dans la mémoire des habitants du pays. Restauré dans le cadre d'un chantier d'insertion, le jardin est constitué de terrasses soutenues par des murs en pierres sèches.

L'origine du nom de la rivière Dordogne provient du celtique Du unna signifiant eau rapide. Elle prend sa source en Auvergne au Puy de Sancy et traverse cinq départements pour rejoindre la Garonne dans l'estuaire de la Gironde.

Les barrages de Bort les Orgues, Marezès, l'Arigle, le Sablier et du Chastang régulent son niveau tout en assurant une production hydro-électrique.

UN PEU DE CULTURE...

